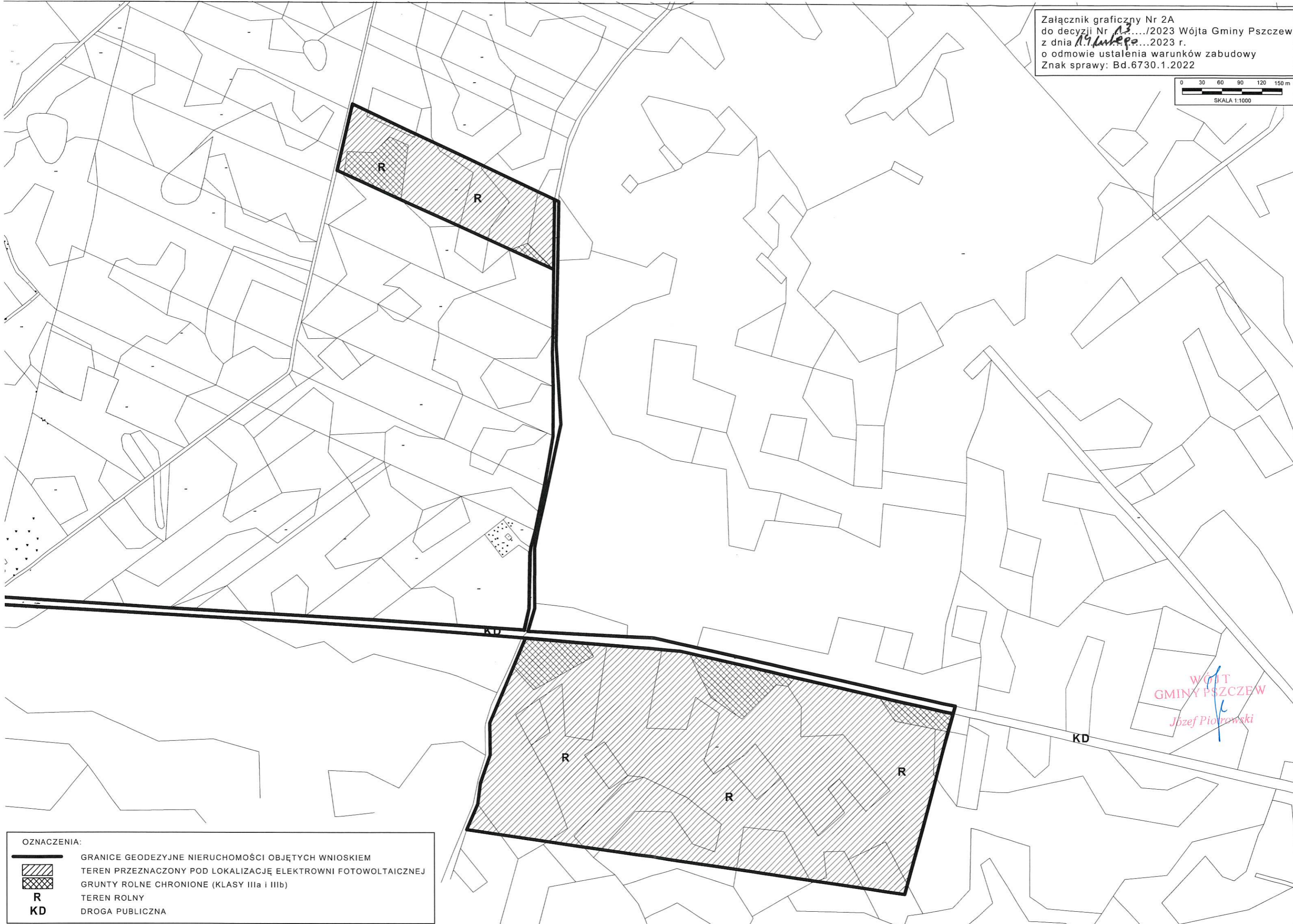
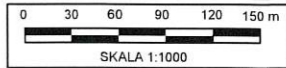


Załącznik graficzny Nr 2A
do decyzji Nr *13*...../2023 Wójta Gminy Pszczew
z dnia *19.10.2023* r.
o odmowie ustalenia warunków zabudowy
Znak sprawy: Bd.6730.1.2022

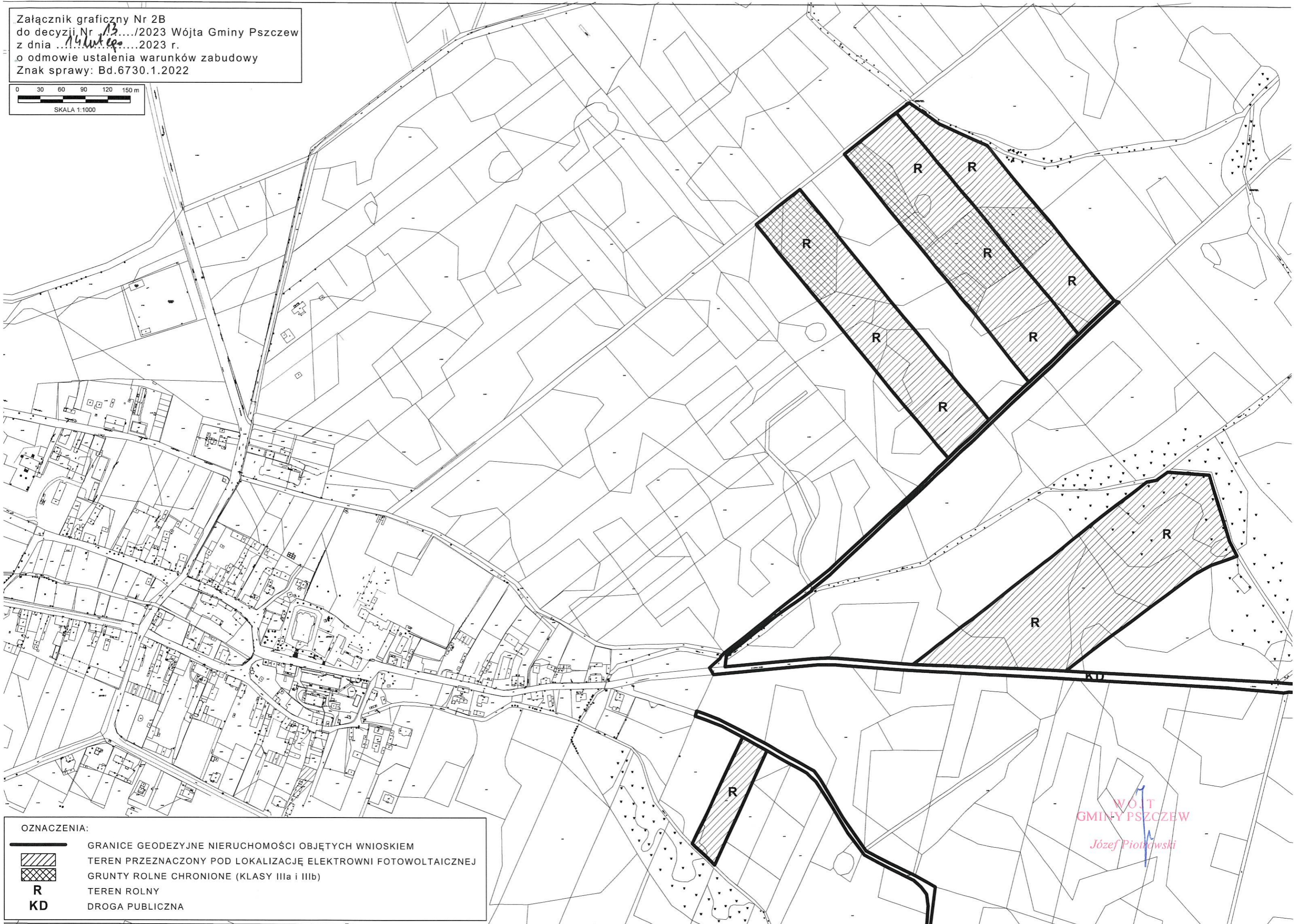
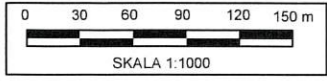


OZNACZENIA:

	GRANICE GEODEZYJNE NIERUCHOMOŚCI OBJĘTYCH WNIOSEM
	TEREN PRZEZNACZONY POD LOKALIZACJĘ ELEKTROWNI FOTOWOLTAICZNEJ
	GRUNTY ROLNE CHRONIONE (KLASY IIIa i IIIb)
R	TEREN ROLNY
KD	DROGA PUBLICZNA

WÓJTA
GMINY PSZCZEW
Józef Piotrowski

Załącznik graficzny Nr 2B
do decyzji Nr *13*...../2023 Wójta Gminy Pszczew
z dnia *14 lutego*.....2023 r.
o odmowie ustalenia warunków zabudowy
Znak sprawy: Bd.6730.1.2022

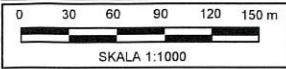


OZNACZENIA:

	GRANICE GEODEZYJNE NIERUCHOMOŚCI OBJĘTYCH WNIOSEM
	TEREN PRZEZNACZONY POD LOKALIZACJĘ ELEKTROWNI FOTOWOLTAICZNEJ
	GRUNTY ROLNE CHRONIONE (KLASY IIIa i IIIb)
R	TEREN ROLNY
KD	DROGA PUBLICZNA

WÓJTA
GMINY PSZCZEW
Józef Piotrowski

Załącznik graficzny Nr 2C
do decyzji Nr 13.../2023 Wójta Gminy Pszczew
z dnia 14 lutego 2023 r.
o odmowie ustalenia warunków zabudowy
Znak sprawy: Bd.6730.1.2022



WÓJTA
GMINY PSZCZEW
Józef Piotrowski

gazociąg wysokiego
ciśnienia dn 150

OZNACZENIA:	
	GRANICE GEODEZYJNE NIERUCHOMOŚCI OBJĘTYCH WNIOSEM
	TEREN PRZEZNACZONY POD LOKALIZACJĘ ELEKTROWNI FOTOWOLTAICZNEJ
	GRUNTY ROLNE CHRONIONE (KLASY IIIa i IIIb)
R	TEREN ROLNY
KD	DROGA PUBLICZNA