

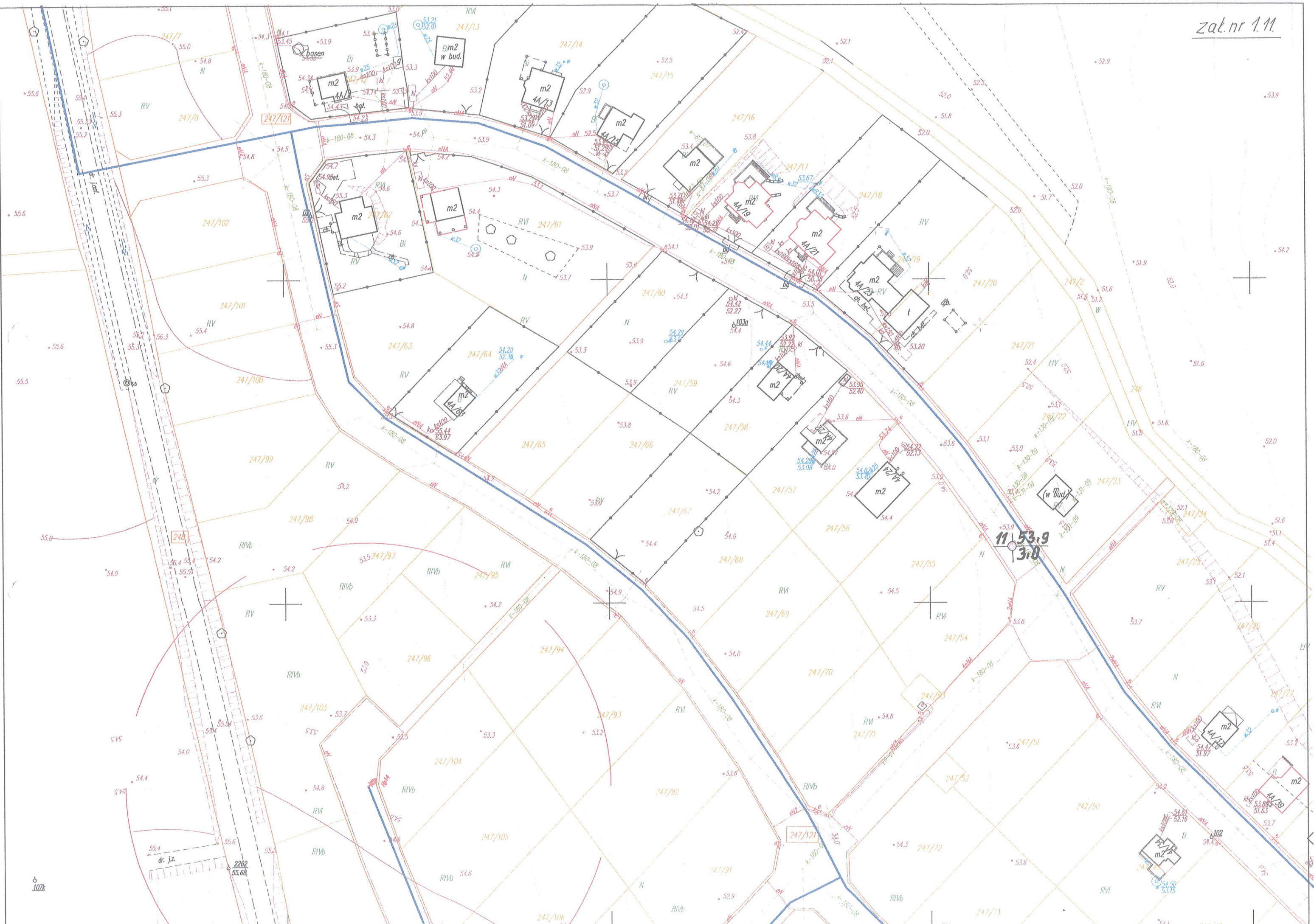
**LEGENDA :**

- projektowany rurociąg sieci rozdzielczej
- istniejący rurociąg wodociągowy
- ⊕ hydranty ppoż.
- granice działek

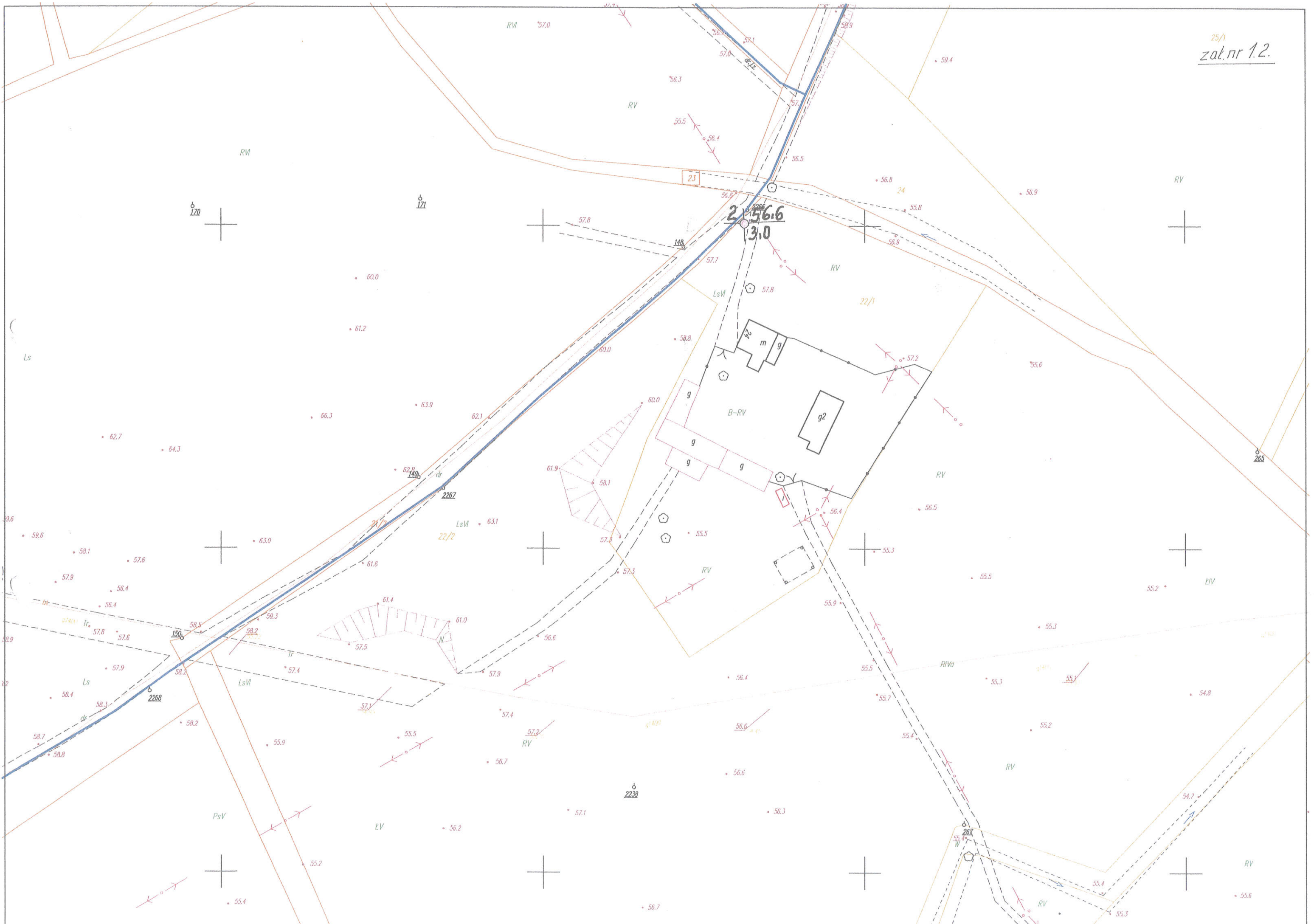
**LEGENDA**

- wykonany otwór badawczy
- nr otworu | rzędna wysokościowa w m n.p.m.
- | głębokość otworu w m



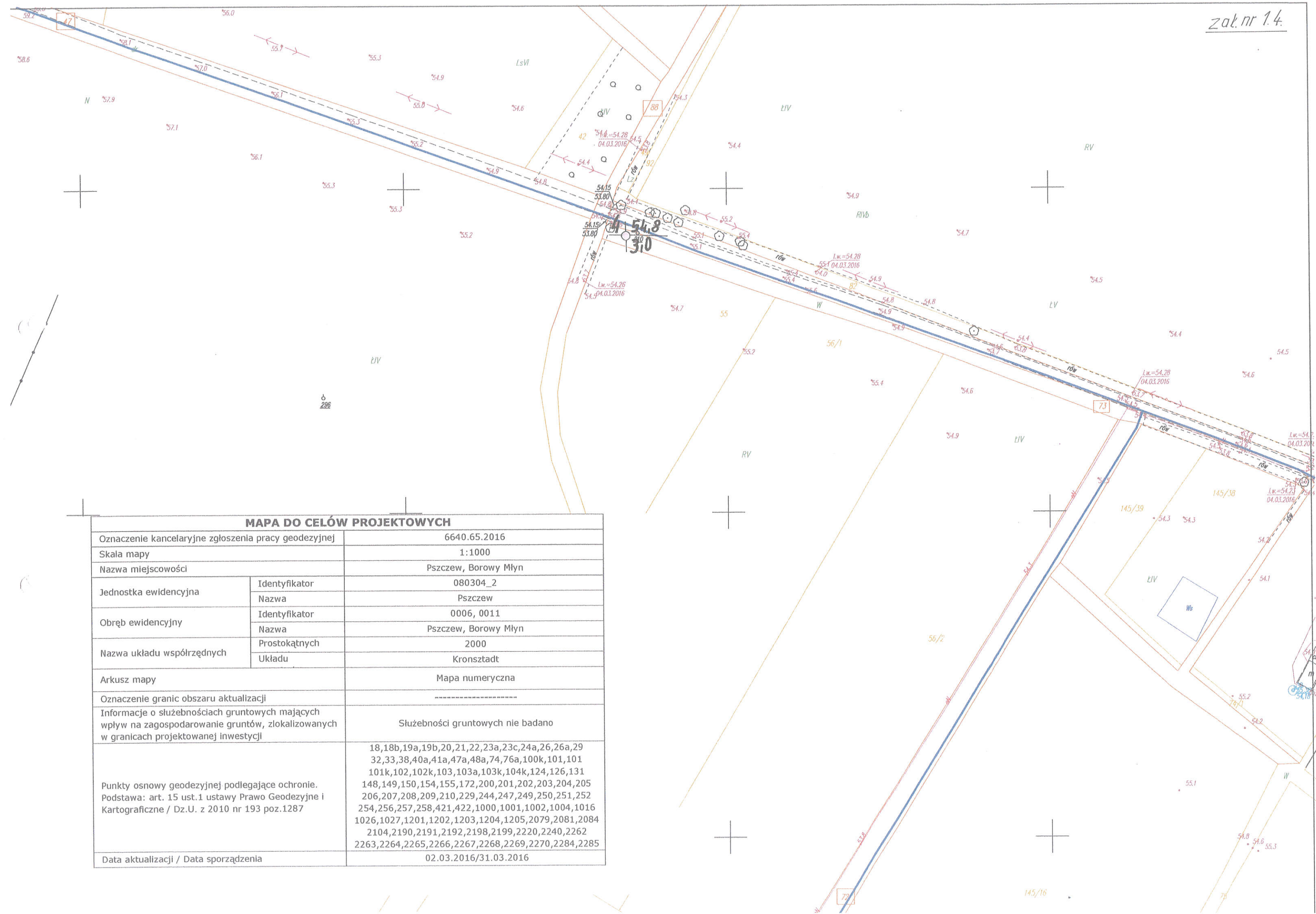












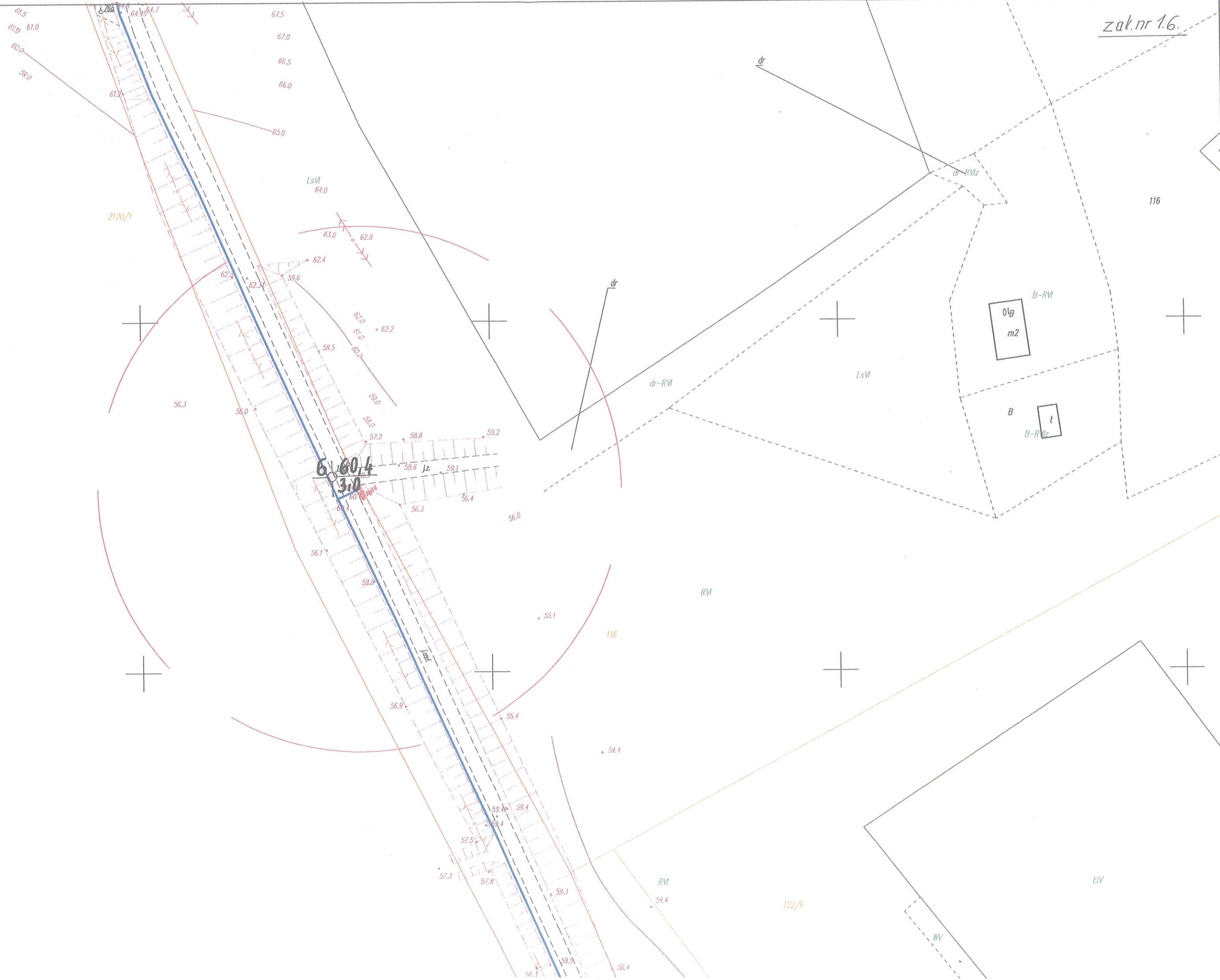
**MAPA DO CELÓW PROJEKTOWYCH**

Oznaczenie kancelaryjne zgłoszenia pracy geodezyjnej		6640.65.2016
Skala mapy		1:1000
Nazwa miejscowości		Pszczew, Borowy Młyn
Jednostka ewidencyjna	Identyfikator	080304_2
	Nazwa	Pszczew
Obręb ewidencyjny	Identyfikator	0006, 0011
	Nazwa	Pszczew, Borowy Młyn
Nazwa układu współrzędnych	Prostokątnych	2000
	Układu	Kronsztadt
Arkusz mapy		Mapa numeryczna
Oznaczenie granic obszaru aktualizacji		-----
Informacje o służebnościach gruntowych mających wpływ na zagospodarowanie gruntów, zlokalizowanych w granicach projektowanej inwestycji		Służebności gruntowych nie badano
Punkty osnowy geodezyjnej podlegające ochronie. Podstawa: art. 15 ust.1 ustawy Prawo Geodezyjne i Kartograficzne / Dz.U. z 2010 nr 193 poz.1287		18,18b,19a,19b,20,21,22,23a,23c,24a,26,26a,29 32,33,38,40a,41a,47a,48a,74,76a,100k,101,101 101k,102,102k,103,103a,103k,104k,124,126,131 148,149,150,154,155,172,200,201,202,203,204,205 206,207,208,209,210,229,244,247,249,250,251,252 254,256,257,258,421,422,1000,1001,1002,1004,1016 1026,1027,1201,1202,1203,1204,1205,2079,2081,2084 2104,2190,2191,2192,2198,2199,2220,2240,2262 2263,2264,2265,2266,2267,2268,2269,2270,2284,2285
Data aktualizacji / Data sporządzenia		02.03.2016/31.03.2016





zak. nr 1.6.









2021/2

251

Ls

jez. Chłopskie

Wp

i

B

B-RV

m2

i

S

S-RV

Ls

8 57.0  
3.0

dr

Ls

