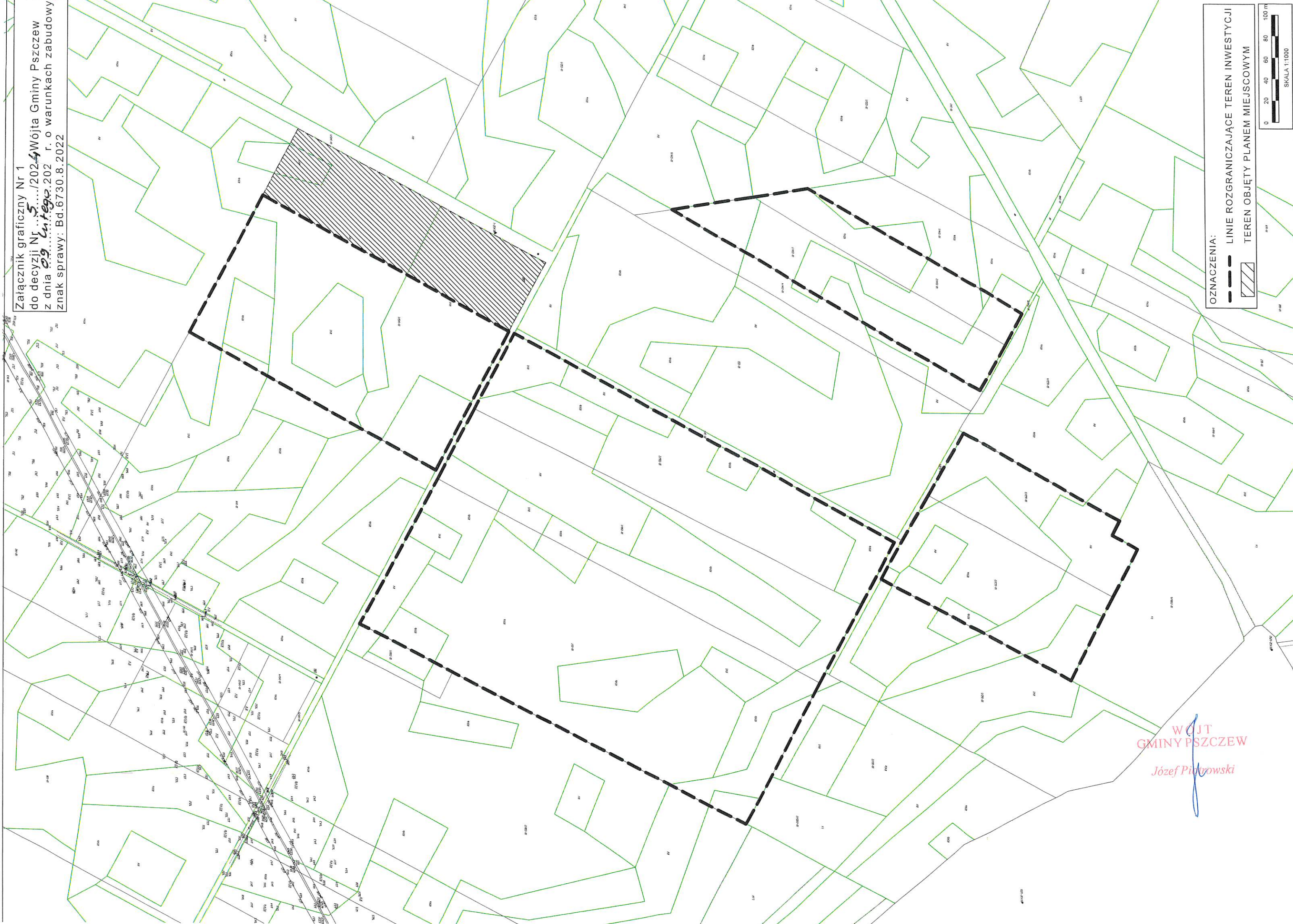


Załącznik graficzny Nr 1
do decyzji Nr ~~5~~.../2024 Wójta Gminy Pszczew
z dnia ~~09~~ *14* lutego 2024 r. o warunkach zabudowy
znak sprawy: Bd.6730.8.2022



OZNACZENIA:

- LINIE ROZGRANICZAJĄCE TEREN INWESTYCJI
- ▨ TEREN OBJĘTY PLANEM MIEJSCOWYM

0 20 40 60 80 100 m
SKALA 1:1000

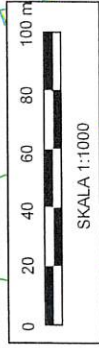
WOJTA
GMINY PSZCZEW
Józef Piłsudski

Załącznik graficzny Nr 2
do decyzji Nr 5.../2024 Wójta Gminy Pszczew
z dnia 29.04.2024 r. o warunkach zabudowy
znak sprawy: Bd.6730.8.2022

ROPOCIĄG "PRZYJAŻŃ" dn 520
(strefa kontrolowana po 20 m w każdą stronę od osi sieci)

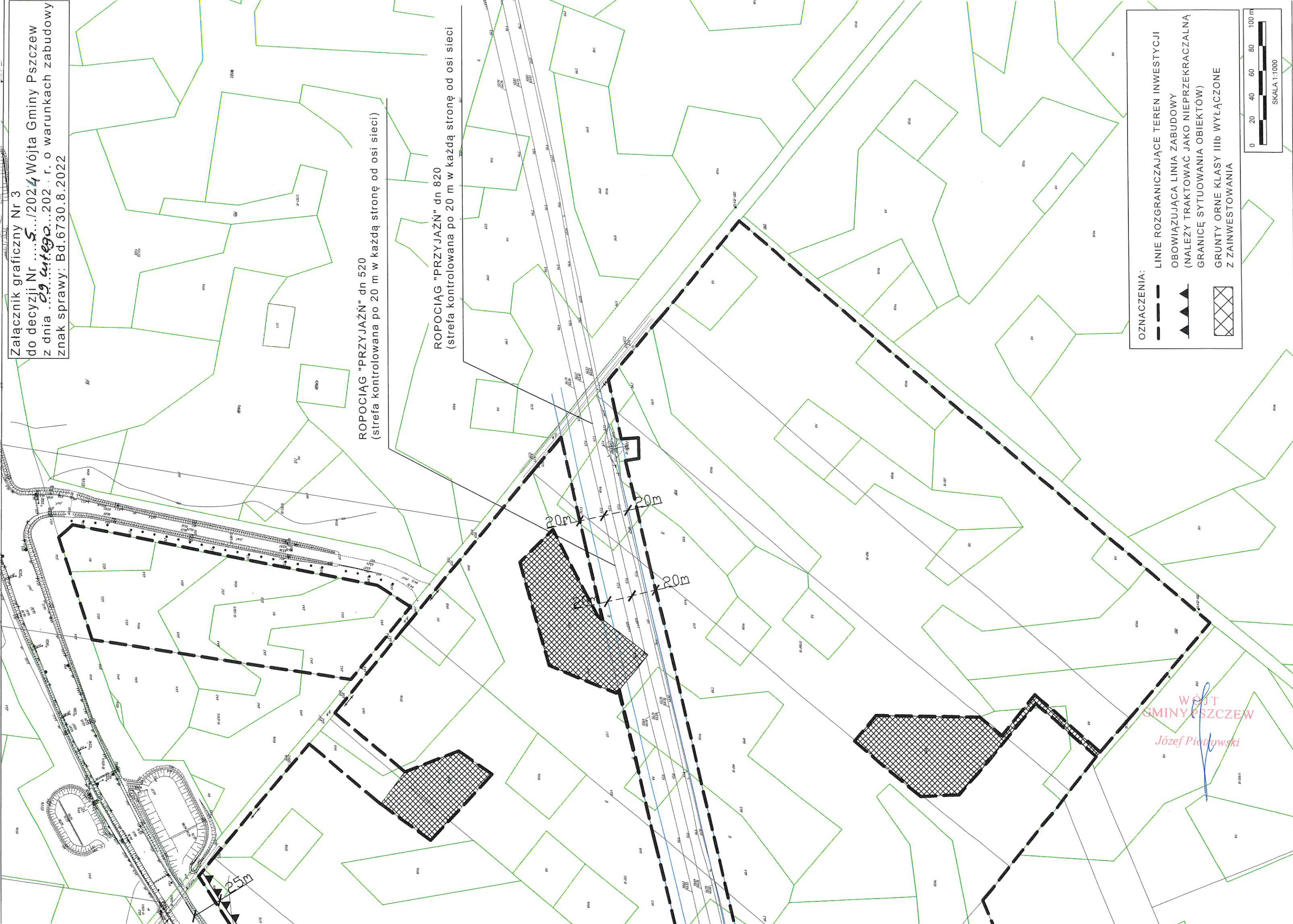
ROPOCIĄG "PRZYJAŻŃ" dn 820
(strefa kontrolowana po 20 m w każdą stronę od osi sieci)

OZNACZENIA:
- - - LINIE ROZGRANICZAJĄCE TEREN INWESTYCJI
- - - OBOWIĄZUJĄCA LINIA ZABUDOWY
▲ ▲ ▲ (NALEŻY TRAKTOWAĆ JAKO NIEPRZEKRACZALNĄ GRANICĘ SYTUOWANIA OBIEKTÓW)



WÓJTA
GMINY PSZCZEW
Józef Pietrowski

Załącznik graficzny Nr 3
do decyzji Nr ...S.../2024 Wójta Gminy Pszczew
z dnia ...29.04.2024 r. o warunkach zabudowy
znak sprawy: Bd.6730.8.2022



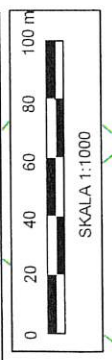
ROPOCIĄG "PRZYJAŻŃ" dn 520
(strefa kontrolowana po 20 m w każdą stronę od osi sieci)

ROPOCIĄG "PRZYJAŻŃ" dn 820
(strefa kontrolowana po 20 m w każdą stronę od osi sieci)

OZNACZENIA:

- LINIE ROZGRANICZAJĄCE TEREN INWESTYCJI
- ▲ OBLIŻAJĄCA LINIA ZABUDOWY (NALEŻY TRAKTOWAĆ JAKO NIEPRZEKRACZALNĄ GRANICĘ SYTUOWANIA OBIEKTÓW)
- ▣ GRUNTY ORNE KLASY IIIb WYŁĄCZONE Z ZAINWESTOWANIA

WÓJTA
GMINY PSZCZEW
Józef Piotrowski



Załącznik graficzny Nr 5
do decyzji Nr ...5.../2024 Wójta Gminy Pszczew
z dnia ...09.08.2024 r. o warunkach zabudowy
znak sprawy: Bd.6730.8.2022



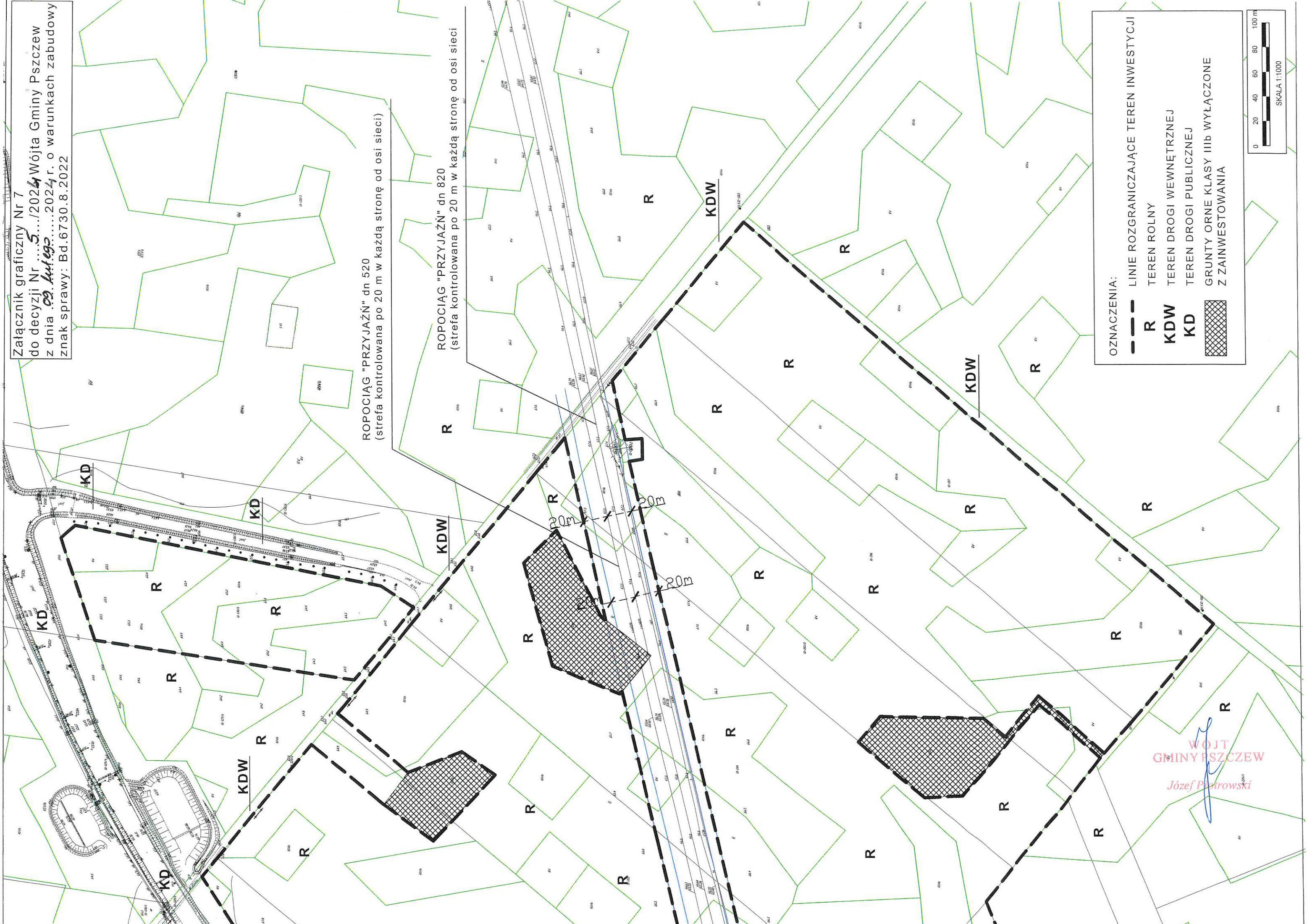
OZNACZENIA:

- LINIE ROZGRANICZAJĄCE TEREN INWESTYCJI
- ▨ TEREN OBJĘTY PLANEM MIEJSCOWYM
- R TEREN ROLNY
- LS TEREN LEŚNY
- KDW TEREN DROGI WEWNĘTRZNEJ

0 20 40 60 80 100 m
SKALA 1:1000

WOJTA
GMINY PSZCZEW
Józef Piłsudski

Załącznik graficzny Nr 7
do decyzji Nr ...5.../2024 Wójta Gminy Pszczew
z dnia 09. lutego 2024 r. o warunkach zabudowy
znak sprawy: Bd.6730.8.2022



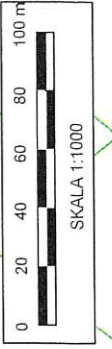
ROPOCIĄG "PRZYJAŻŃ" dn 520
(strefa kontrolowana po 20 m w każdą stronę od osi sieci)

ROPOCIĄG "PRZYJAŻŃ" dn 820
(strefa kontrolowana po 20 m w każdą stronę od osi sieci)

20m
20m
20m

OZNACZENIA:

- LINIE ROZGRANICZAJĄCE TEREN INWESTYCJI
- R TEREN ROLNY
- KDW TEREN DRÓGI WEWNĘTRZNEJ
- KD TEREN DRÓGI PUBLICZNEJ
- [Cross-hatch pattern] GRUNTY ORNE KLASY IIib WYŁĄCZONE Z ZAINWESTOWANIA



WOJTA
GMINY PSZCZEW
Józef Piotrowski