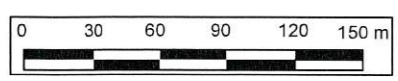


Załącznik graficzny Nr 2
do decyzji Nr ...06.../2023 Wójta Gminy Pszczew
z dnia 05.11.2023 r. o odmowie ustalenia
warunków zabudowy
Znak sprawy: Bd.6730.8.2022

CZEŚĆ TERENU DZIAŁKI O NR EWID. 145/1
OBJĘTA MIĘJSCOWYM PLANEM
ZAGOSPODAROWANIA PRZESTRZENNEGO
PRZYJĘTYM UCHWAŁĄ NR XLIV.265.2022 RADY
GMINY PRZYTOCZNA Z DNIA 26.05.2022 r.

WÓJT
GMINY PSZCZEW
Józef Piotrowski

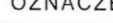
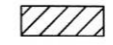

OZNACZENIA:
— GRANICE GEODEZYJNE (PRAWNE) NIERUCHOMOŚCI OBJĘTYCH WNIOSEM
▨ TEREN PRZEZNACZONY POD LOKALIZACJĘ ELEKTROWNI SŁONECZNEJ



Załącznik graficzny Nr 3
do decyzji Nr ...06.../2023 Wójta Gminy Pszczew
z dnia ...05...stycznia 2023 r. o odmowie ustalenia
warunków zabudowy
Znak sprawy: Bd.6730.8.2022



WÓJT
GMINY PSZCZEW
Józef Piotrowski

- OZNACZENIA:
-  GRANICE GEODEZYJNE (PRAWNE) NIERUCHOMOŚCI OBJĘTYCH WNIOSEM
 -  TEREN PRZEZNACZONY POD LOKALIZACJĘ ELEKTROWNI SŁONECZNEJ
 -  GRUNTY ROLNE CHRONIONE W GRANICACH PRAWNYCH NIERUCHOMOŚCI OBJĘTYCH WNIOSEM

