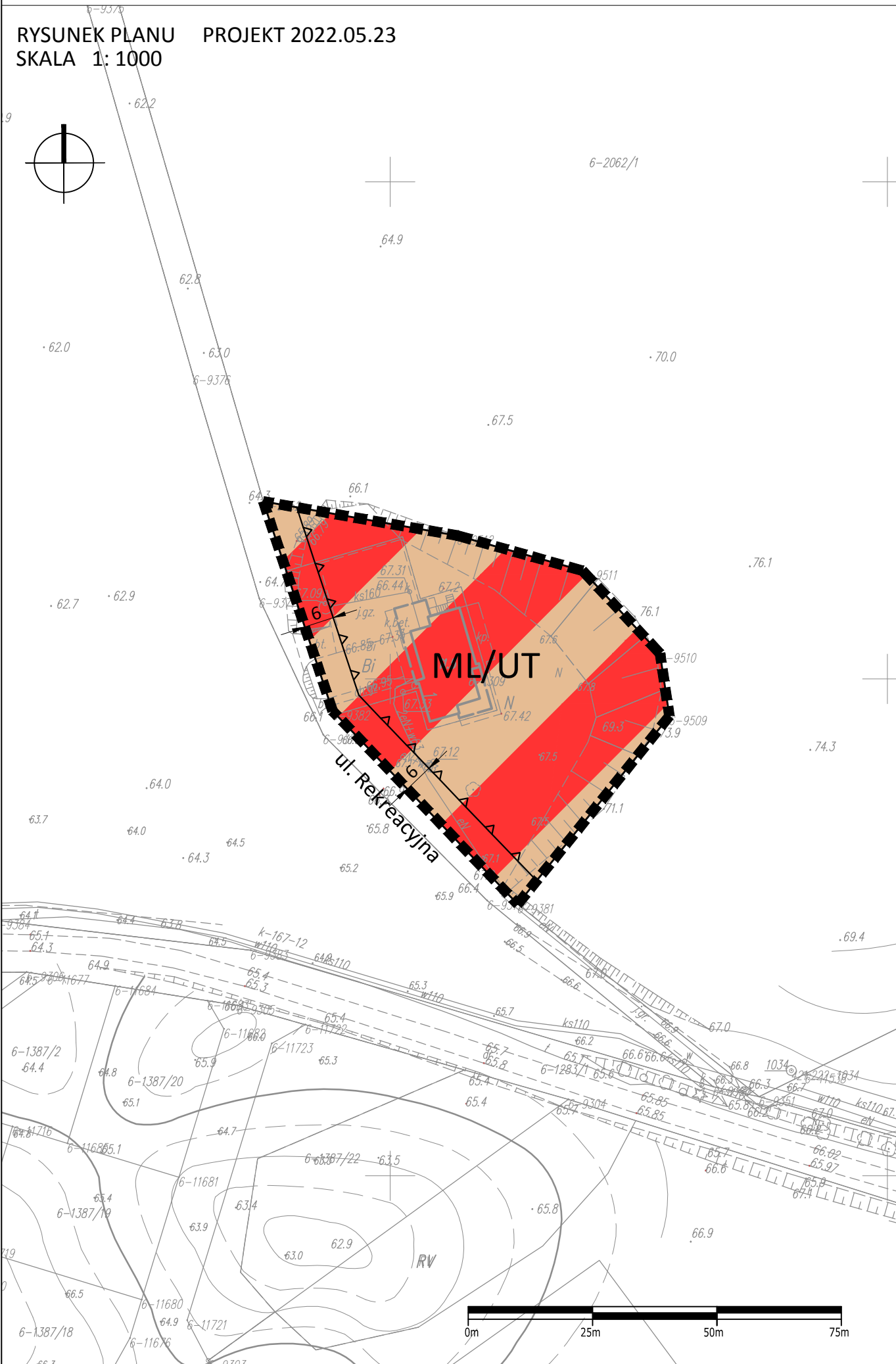



MIEJSCOWY PLAN ZAGOSPODAROWANIA PRZESTRZENNEGO GMINY PSZCZEW, DLA DZIAŁKI O NR EWID. 1309, POŁOŻONEJ W OBRĘBIE PSZCZEW

Z A Ł A C Z N I K N R 1 -
do uchwały nr/...../2022
Rady Gminy Pszczew
z dnia 2022 r.

RYSUNEK PLANU PROJEKT 2022.05.23
SKALA 1:1000




WYRYS ZE STUDIUM UWARUNKWAŃ I KIERUNKÓW ZAGOSPODAROWANIA PRZESTRZENNEGO GMINY PSZCZEW (UCHWAŁA NR XXXVIII/241/98 RADY GMINY PSZCZEW Z DNIA 18 CZERWCA 1998 R. - Z PÓŹNIEJSZYMI Z M I A N A M I)
skala 1:10 000



GRANICA OBSZARU OBJĘTEGO OPRACOWANIEM MPZP

Zabudowa letniskowa	1, 2, 4, 28, 29, 33, 37, 38
---------------------	--------------------------------

	TERENY KOMERCYJNYCH USŁUG TURYSTYCZNYCH
---	---

OZNACZENIA DO RYSUNKU PLANU:

- ■ ■ ■ GRANICA OBSZARU OBJĘTEGO PLANEM
- LINIA ROZGRANICZAJĄCA TERENY O RÓŻNYM PRZEZNACZENIU LUB RÓŻNYCH ZASADACH ZAGOSPODAROWANIA
- ▲ ▲ NIEPRZEKACZALNA LINIA ZABUDOWY
- ← 16,51 → WYMIARY (W METRACH)
- ML/UT** TEREN ZABUDOWY LETNISKOWEJ LUB USŁUGOWEJ - USŁUG TURYSTYKI

OZNACZENIA INFORMACYJNE:

ul. Lipowa NAZWY ULIC

- CAŁY OBSZAR PLANU ZNAJDUJE SIĘ:
- W OBSZARZE NATURA 2000 PLB080005 JEZIORA PSZCZEWSKIE I DOLINA OBRY
 - W PSZCZEWSKIM PARKU KRAJOBRAZOWYM
 - W OBSZARZE NATURA 2000 PLH080002 RYNNA JEZIOR OBRZAŃSKICH